
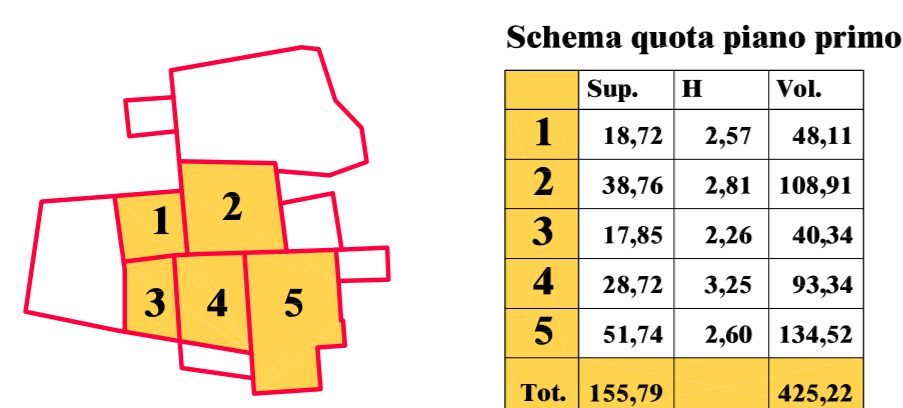
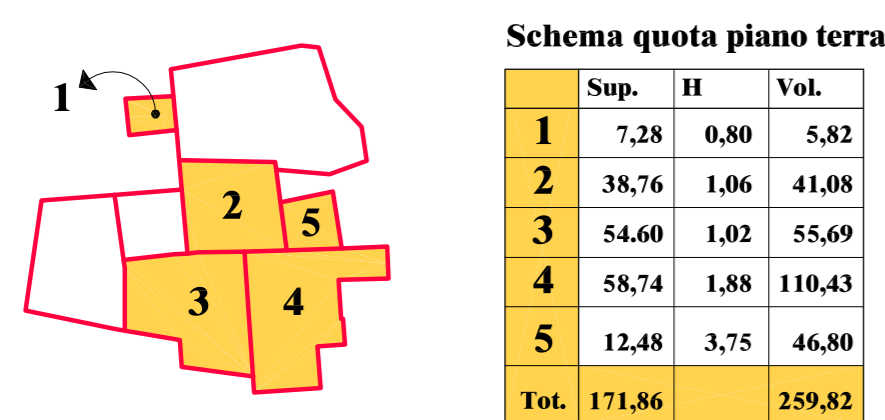
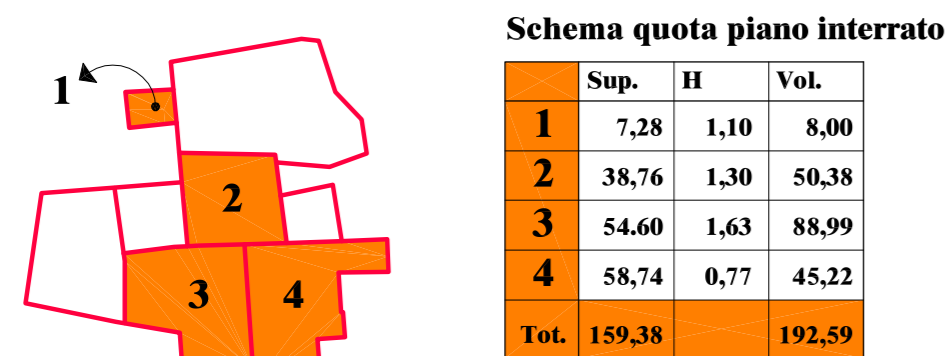


**COMUNE DI FOSDINOVO**  
**FABBRICATO "CUCCO"**  
**Località LA VAGINA**  
**PIANO DI RECUPERO** TAV. **1**

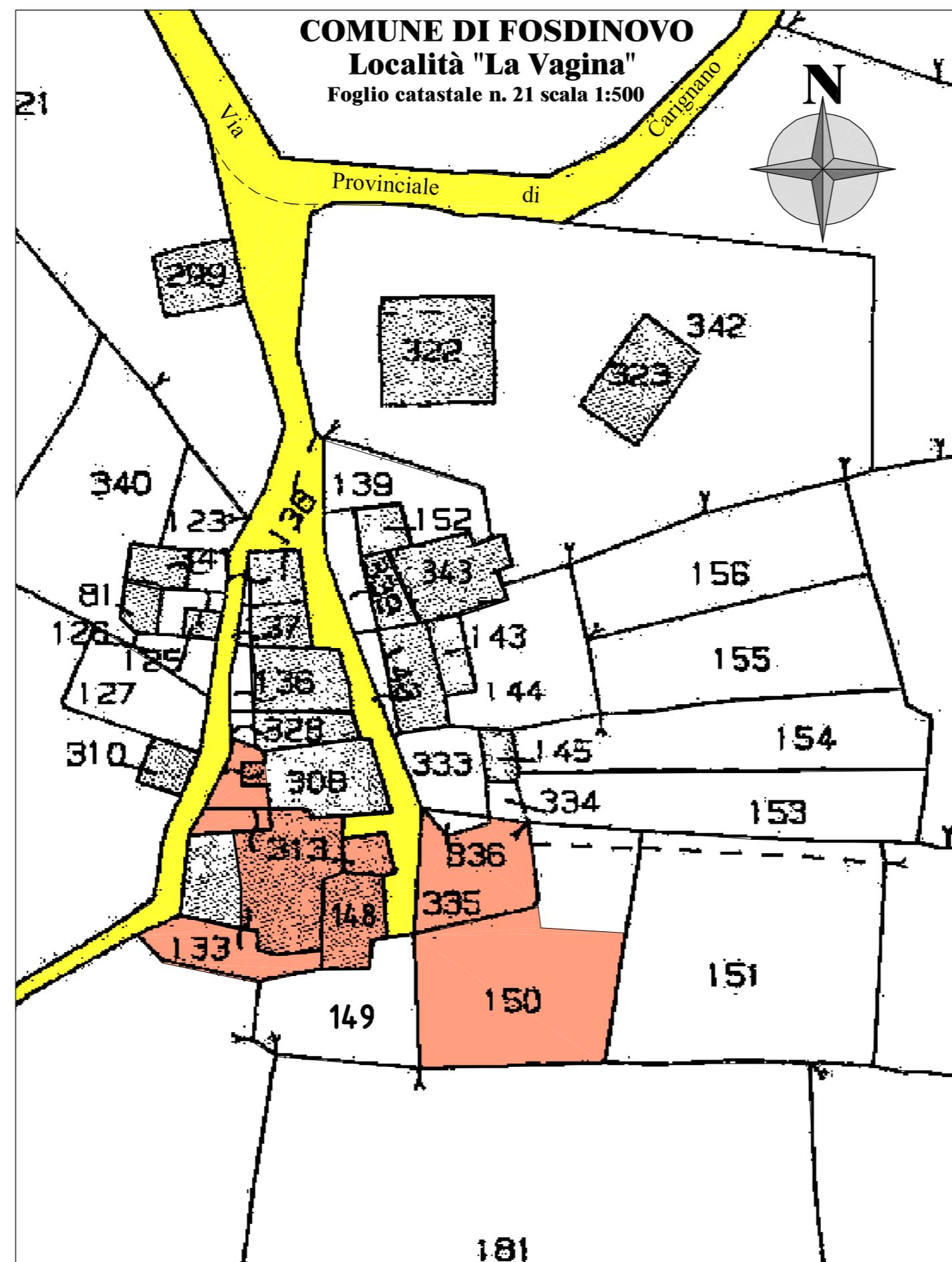
SCALA	<b>1.500</b>	OGGETTO DEL DISEGNO	<b>SITUAZIONE ESISTENTE</b>
RILIEVO	novembre 2006	Planimetrie catastali	Calcolo superfici e volumi

**N.B.** Le superfici e le altezze sono calcolate con il computer.

Per una migliore comparazione, sia per la situazione attuale che per quella di progetto, i volumi fuori terra sono stati calcolati, per ciascun blocco, con altezze a partire da una stessa quota zero fino alla quota media dell'intradosso del solaio di copertura, principalmente inclinato. I volumi sotto terra, con altezze a partire dalla quota del primo pavimento fino alla quota zero.

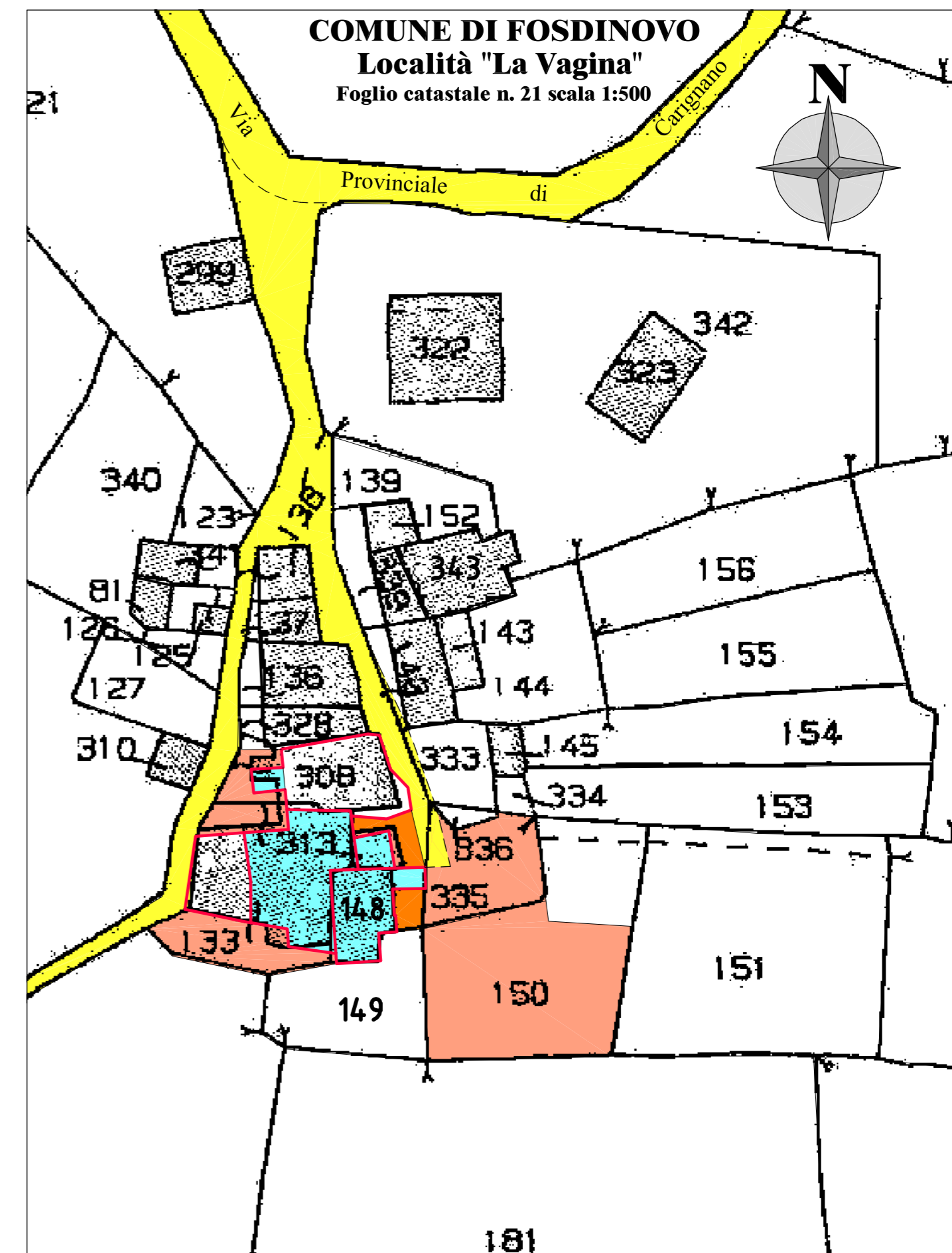


**Totale SUL** 171,86 + 155,79 + 79,51 = Mc 407,16  
**Tot. Vol. interrato** = Mc 192,59  
**Tot. Vol. fuori terra** 259,82 + 425,22 + 227,80 = Mc 912,84  
**Totale VOLUME** 192,59 + 912,84 = Mc 1105,43



**Stralcio di planimetria catastale SCALA 1:500**

- particelle interessate dall'intervento.**
- viabilità pubblica come indicata in catasto.**



**Stralcio di planimetria catastale SCALA 1:500**

- terreno scoperto interessato dall'intervento.**
- effettiva consistenza della viabilità pubblica .**
- relitti viabilità pubblica.**
- effettiva consistenza e posizione degli edifici esistenti oggetto dell'intervento.**